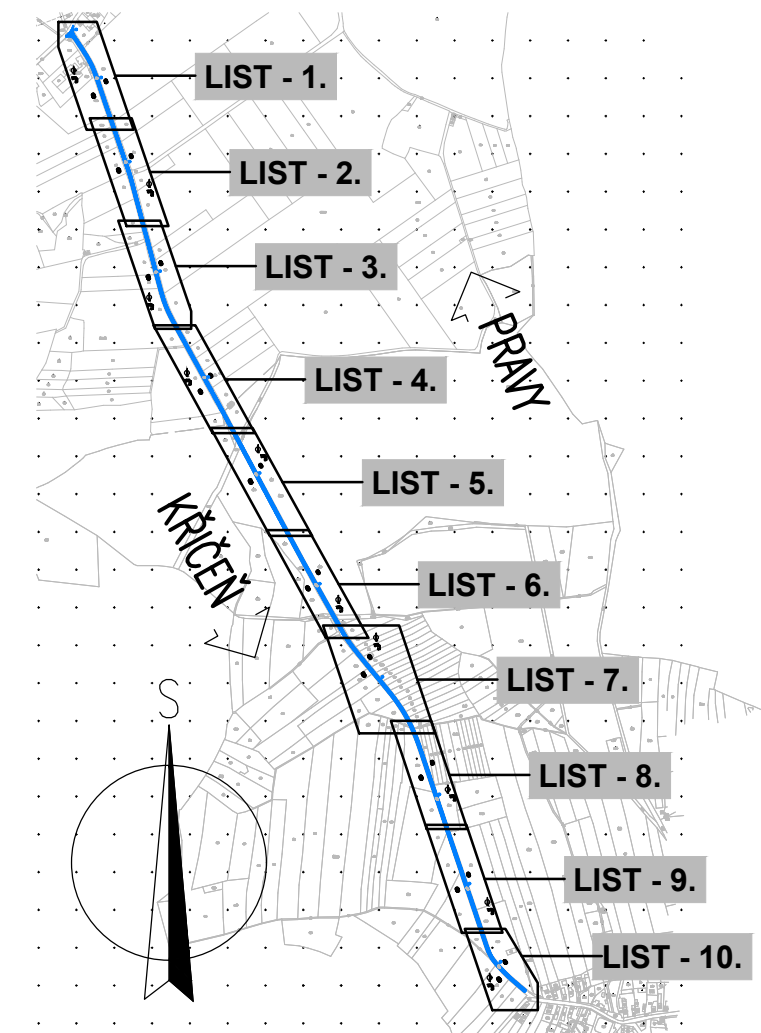


LIST - 7.

LIST - 8.



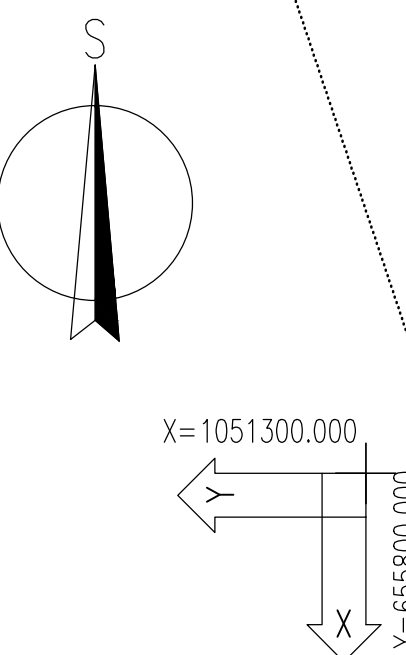
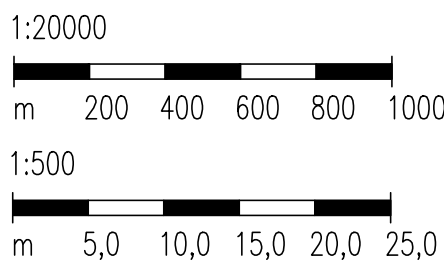
LEGENDA STÁVAJÍCÍ STAV :

----- HRANICE KATASTRÁLNÍCH ÚZEMÍ
- - - - - ZAKRES HRANIC POZEMKŮ DLE KN
146/15 ČÍSLA POZEMKŮ DLE KN

LEGENDA ZÁBORŮ:

XXXXX HRANICE A PLOCHA DOČASNÉHO ZÁBORU POZEMKŮ
XXX POŘADOVÉ ČÍSLO DOTČENÉHO POZEMKU DOČASNÝM ZÁBOREM

MĚŘITKO:



OPRAVA SILNICE III/3236 PRAVY - KŘIČEŇ						
DOČASNÝ ZÁBOR POZEMKŮ						
Číslo položky zaboru	parcela KN	Parcela ZE	Výměra	Parcela KN pro ZE	Kultura	Dočasný do 1 roku
LV - 286 - Vlastnické právo Pardubický kraj, Komenského náměstí 125, Pardubice-Staré Město, 53002 Pardubice Hospodaření se svěřeným majetkem kraje Správa a údržba silnic Pardubického kraje, Doubravice 98, 53353 Pardubice						
1	372/1		10224		silnice-ostatní plocha	47 Pravy [664286]
2	761		15327		silnice-ostatní plocha	6090 Pravy [664286]
LV - 97 - Vlastnické právo Pardubický kraj, Komenského náměstí 125, Pardubice-Staré Město, 53002 Pardubice Hospodaření se svěřeným majetkem kraje Správa a údržba silnic Pardubického kraje, Doubravice 98, 53353 Pardubice						
3	474/1		19613		silnice-ostatní plocha	9585 Křičín [676187]

C.1.
DOS+PDPS

SOUPRAVNÝ SYSTÉM: S-JTSK		VÝŠKOVÝ SYSTÉM: BpV	
KRESLEJ: MLOŠ BEJNÁŘ, DIS.		ZPRACOVÁV: MLOŠ BEJNÁŘ, DIS.	
TECHNICKÁ KONTROLA: ING. JAN BURSA		ZODPOVĚDNÝ PROJEKTANT: ING. JAN BURSA	
HLAVNÍ PROJEKTANT: ING. JAN BURSA			
KRAJ: PARDUBICKÝ	OKRES: PARDUBICE	OBEC: PRAVY, KŘIČEŇ	STUPEŇ: DOS+PDPS
INVESTOR: PARDUBICKÝ KRAJ, KOMENSKÉHO NÁMĚSTÍ 125, 532 11 PARDUBICE		ZAK.ČÍSLO: 2241-20-3	
AKCE: OPRAVA SILNICE III/3236 PRAVY - KŘIČEŇ		ARCHIVNÍ ČÍSLO: 2241	
OBJEKT: C.1. SITUACE VÝKRESY		DATA: 08/2020	
		FORMÁT: 10 A4	
		MĚŘITKO: 1:500, 20000	
OBŠAH: SITUACE DOTČENÝCH POZEMKŮ – DÍL 3.		ČÍSLO SOUPRAVY: ČÍSLO PŘÍLOHY: C.1.5.3.	